


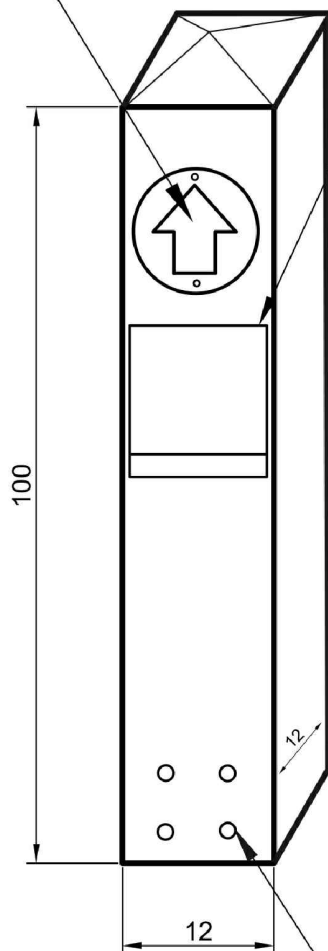


# SŁUPEK INFORMACYJNY NR 3

Strzałka

Tabliczka


Zakaz wjazdu



Otwory do montażu stopy osadzanej w ziemi

## UWAGA!

Kolor słupka - jasny niebieski.

<b>INWESTOR:</b> Gmina Dukla ul. Trakt Węgierski 11 38-450 Dukla	<b>TEMAT OPRACOWANIA:</b>	<b>Budowa obiektu małej architektury w ramach zadania: "Urządzenie szlaku turystycznego rowerowego typu single track wraz z tablicami informacyjnymi i oznakowaniem"</b>		
<b>JEDNOSTKA PROJEKTOWA:</b>  PRACOWNIA PROJEKTOWA FORMAT  <small>ul. kpt. A. Kunickiego 7/4 43-300 Bielsko-Biala tel. 602507214, 695951413  Niniejsze opracowanie chronione prawem autorskim, ustawa z dnia 04.02.94. DZ.U. nr 24 poz. 38, powielanie i rozpowszechnianie bez zgody autora projektu zabronione</small>	<b>LOKALIZACJA:</b>	<b>Bóbrka, gm., Chorkówka dz. nr 1157/4 obręb: 0001, Bóbrka; 0020, Wietrzno jedn. ewid.: 180701_2, Chorkówka; 180702_5, Dukla-G</b>		
	<b>ARCHITEKTURA</b>	<b>Projektant</b> mgr inż. arch. <b>Agnieszka Zaremba</b>	<b>NR UPRAWNIEN:</b> <b>RZ/A-01/09</b>	<b>PODPIS:</b>
	<b>TREŚĆ:</b>	<b>SŁUPEK INFORMACYJNY NR 3</b>		
	<b>FAZA:</b> <b>P.Z.T.</b>	<b>DATA OPRACOWANIA:</b> <b>10.03.2025</b>	<b>SKALA:</b> <b>1:10</b>	<b>RYS. NR:</b> <b>14</b>